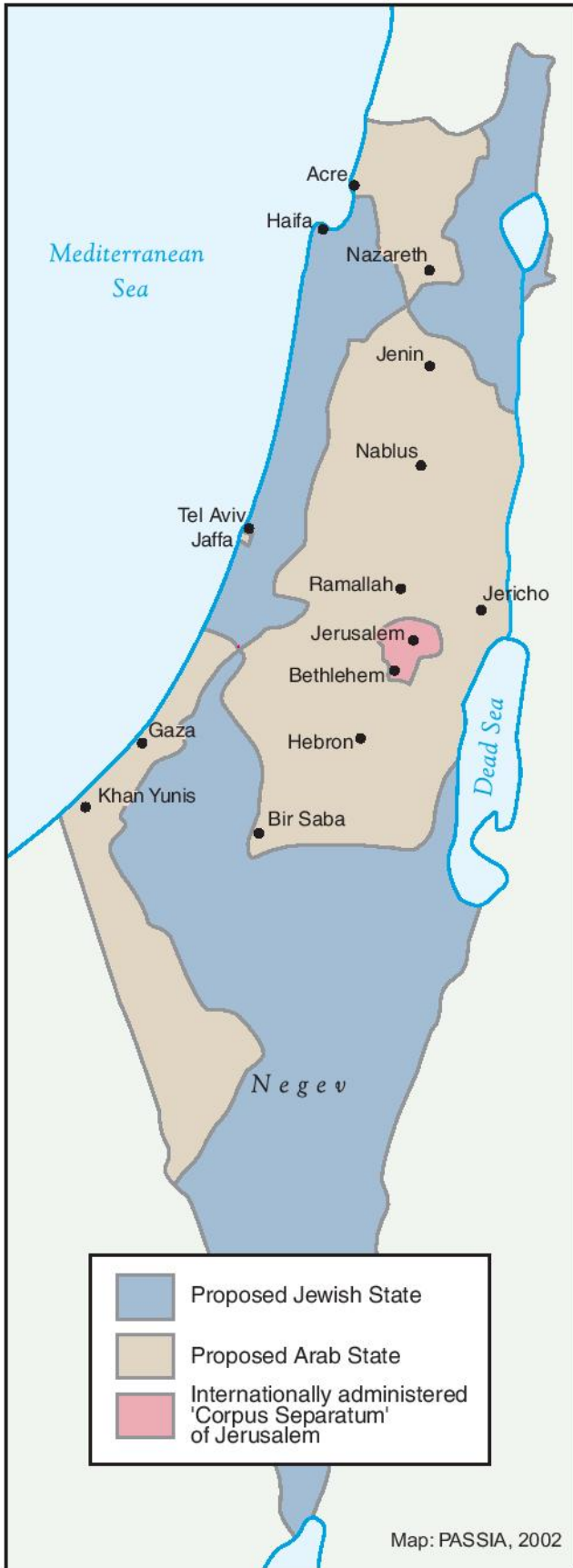
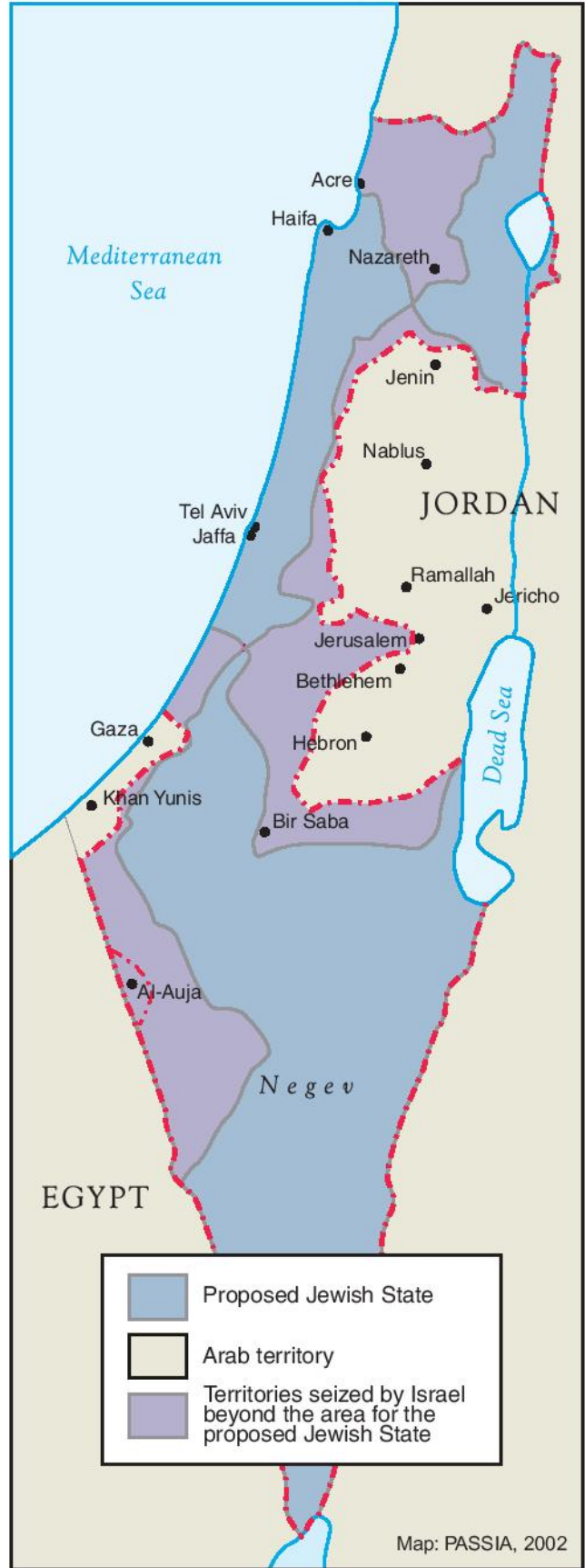
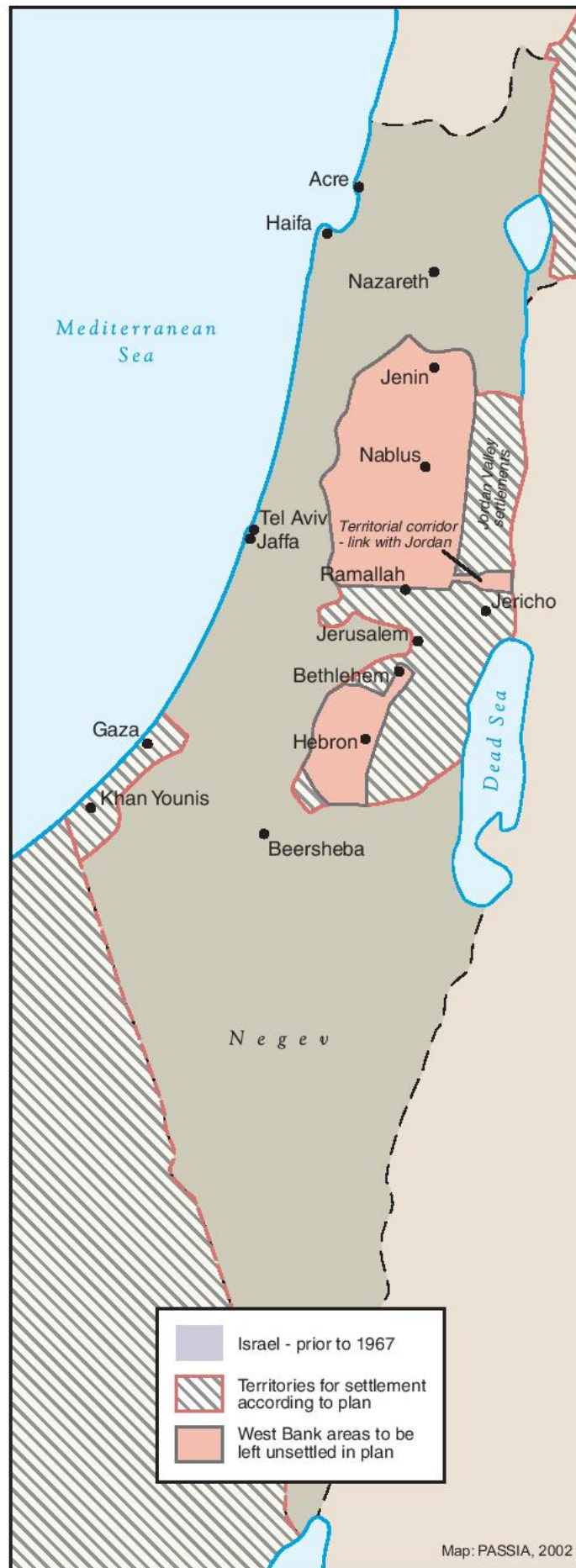


UNGA Partition Plan, 1947



Armistice Lines, 1949





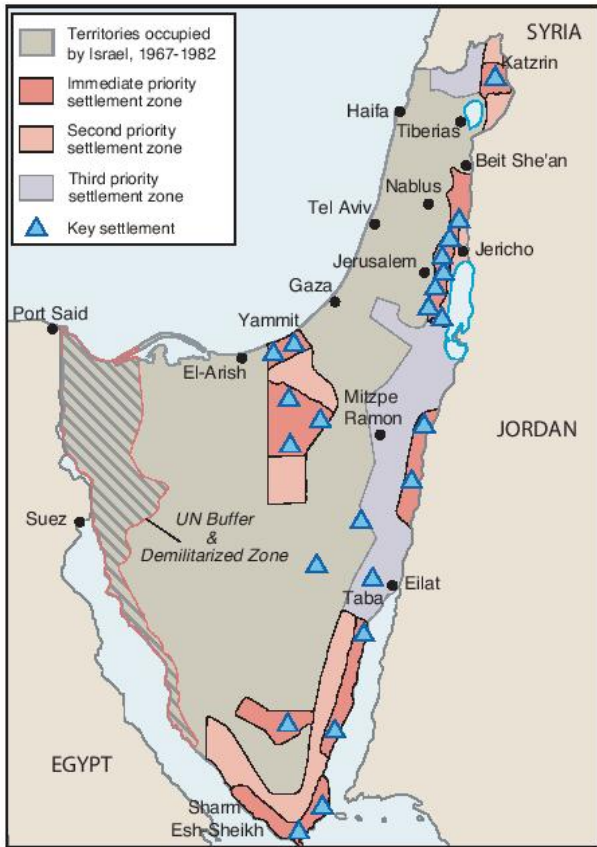
Map: PASSIA, 2002

### Allon-Plan 1967

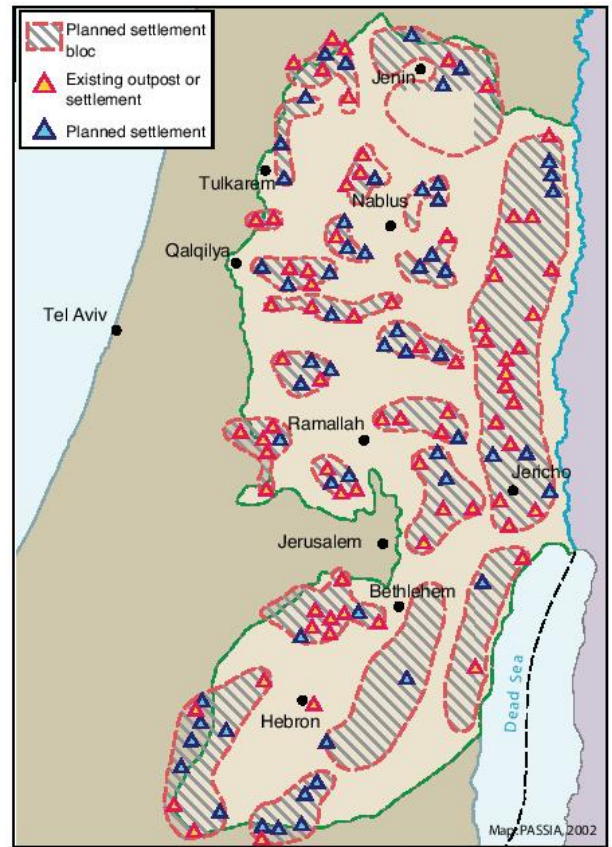
<http://passia.org/maps/view/21> (mit einem erläuternden Text)



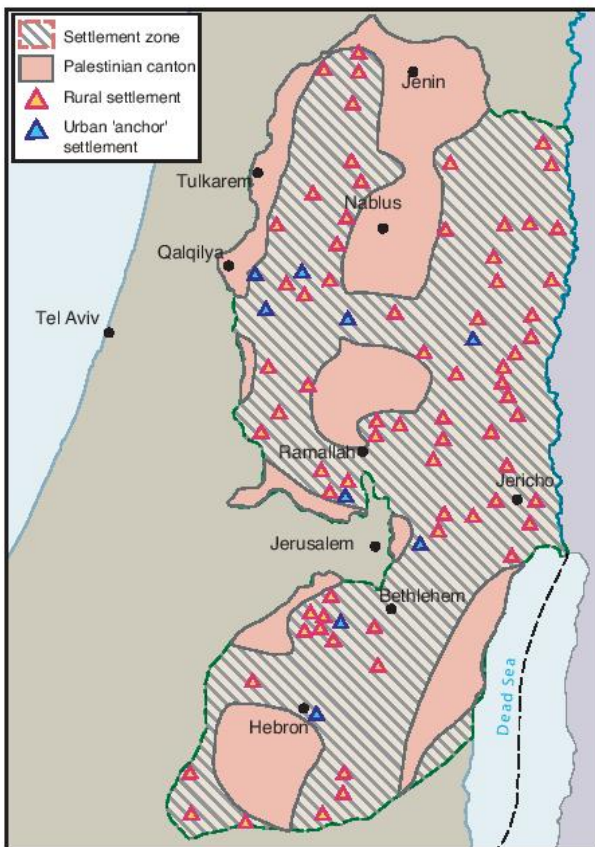
The Wachman Plan, 1976



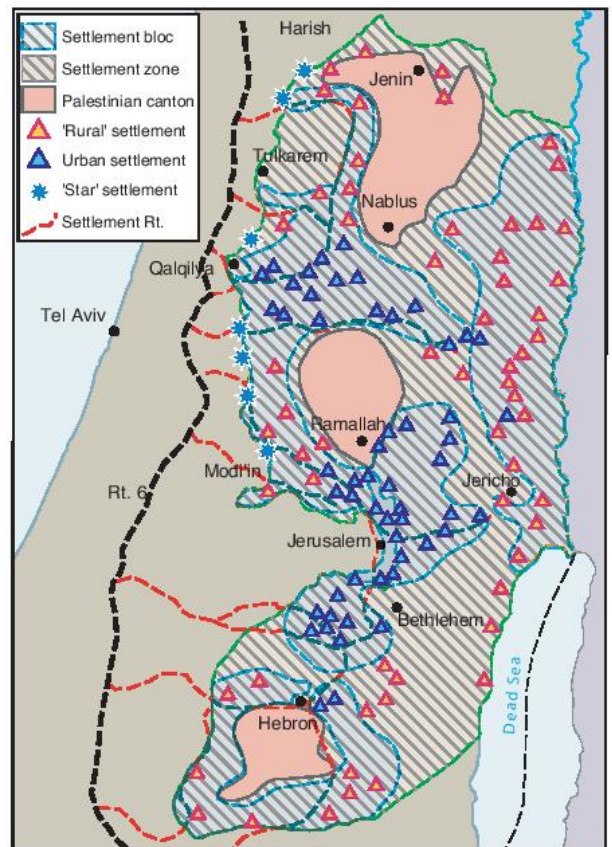
The Gush-Drobes Plan, 1978



The Sharon Plan, 1981



The 'Seven Stars' Plan, 1991



**ISRAELI SETTLEMENT MASTER PLANS, 1976-1991**



„In den Osloer Verträgen von 1993 wurden die administrativen Zuständigkeiten für drei Gebiete des Westjordanlandes (Gebiete A, B und C - ohne Ost-Jerusalem) zwischen der Palästinensischen Autonomiebehörde und Israel, der Besatzungsmacht, aufgeteilt.

**Das Gebiet A**, das 18 Prozent des Westjordanlandes umfasst, steht unter der vollständigen Verwaltungskontrolle der Palästinensischen Autonomiebehörde;

das **Gebiet B**, das 22 Prozent des Westjordanlandes umfasst, steht unter der Verwaltungskontrolle der Palästinensischen Autonomiebehörde und der Sicherheitskontrolle Israels;

und das **Gebiet C**, das 60 Prozent des Westjordanlandes umfasst, steht unter der vollständigen Verwaltungs- und Sicherheitskontrolle Israels.

Im Jahr 1967 annektierte Israel offiziell das besetzte **Ost-Jerusalem** an sein Territorium, und 1980 nahm es eine Bestimmung in sein grundlegendes Gesetz“ auf, in der es das "vereinte" Jerusalem als Hauptstadt Israels bezeichnete, ein Schritt, der vom Sicherheitsrat der Vereinten Nationen als "null und nichtig" gerügt wurde und "unverzüglich rückgängig gemacht werden" sollte.“ (Klage Südafrikas



Arafats Angebot 2000 „Camp David“ Baraks Angebot

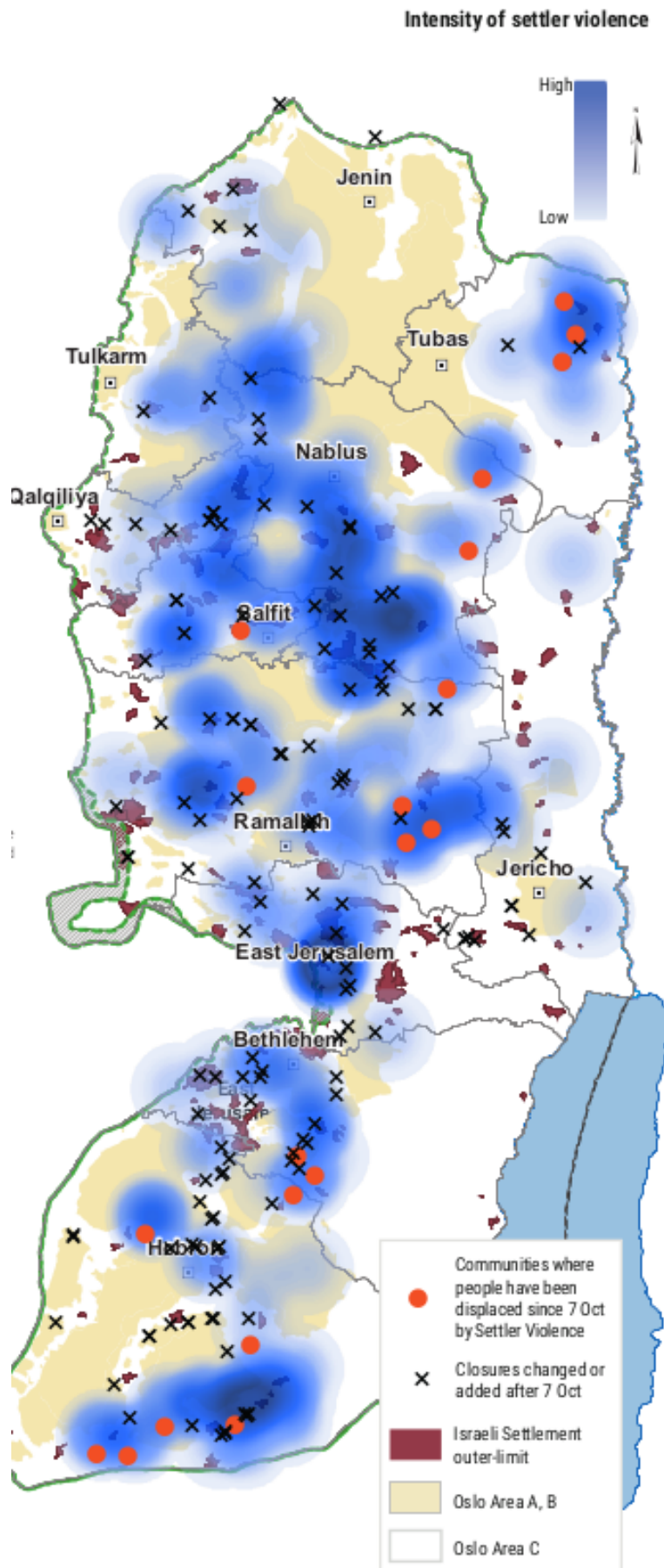


**"Camp David war ein Diktat" (Ilan Pappé)**

*Dr. Ilan Pappé war damals Professor für Politikwissenschaft an der Universität von Haifa (Israel) und Leiter des dortigen Instituts für Konfliktforschung.  
Seit 2007 lehrt Pappé an der Universität Exeter in England.*

*Autor u.a. von „Die ethnische Säuberung Palästinas“*

INTENSITY OF SETTLER VIOLENCE  
ADDITIONAL CLOSURES  
DISPLACEMENT DUE TO SETTLER VIOLENCE






# ISRAELI ANNEXATION OF THE JORDAN VALLEY

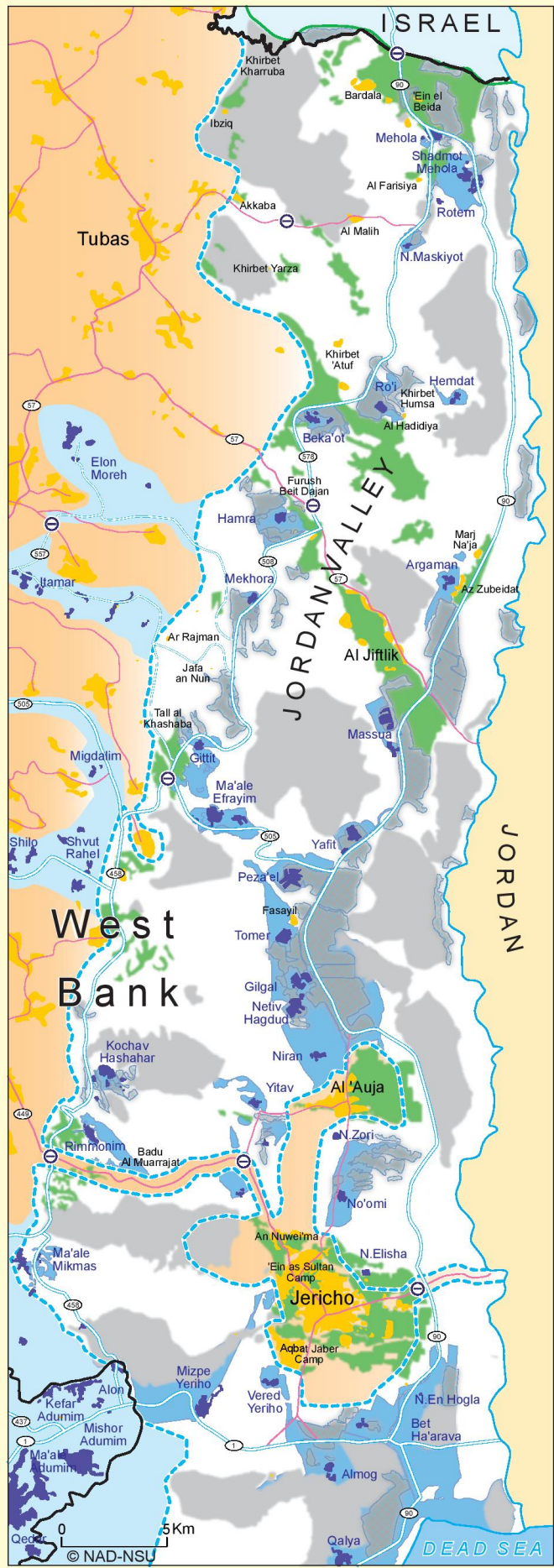
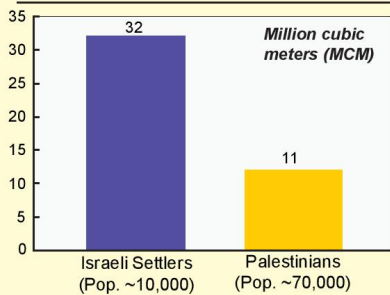
- 1967 Boundary ("Green Line")
- Palestinian city, town, or village
- Palestinian cultivation
- Local Palestinian road
- Wall route (approved by Israel's cabinet as of 30 April 2006)
- Israeli-declared state land and closed military area
- Israeli settlement built-up area (area: ~ 0.43% - pop.: ~10,000 settlers)
- Israeli settlement municipal area
- Israeli-declared natural reserve
- Israeli settlement cultivation
- Israeli settlement area west of Jordan Valley
- Israeli settler / bypass road
- Israeli checkpoint



## Palestinian Land Restricted by Israeli Settlements & Military Closure



## Exploitation of Palestinian Resources: Water Extraction in the Jordan Valley





<https://www.ochaopt.org/content/gaza-strip-access-and-movement-september-2023>



